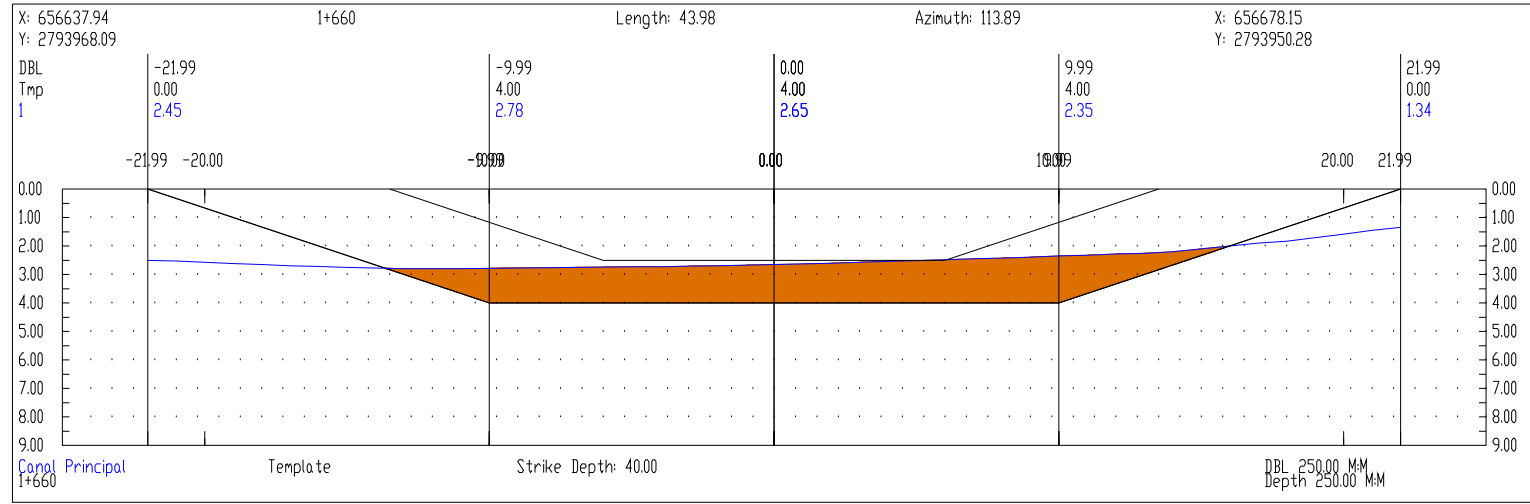
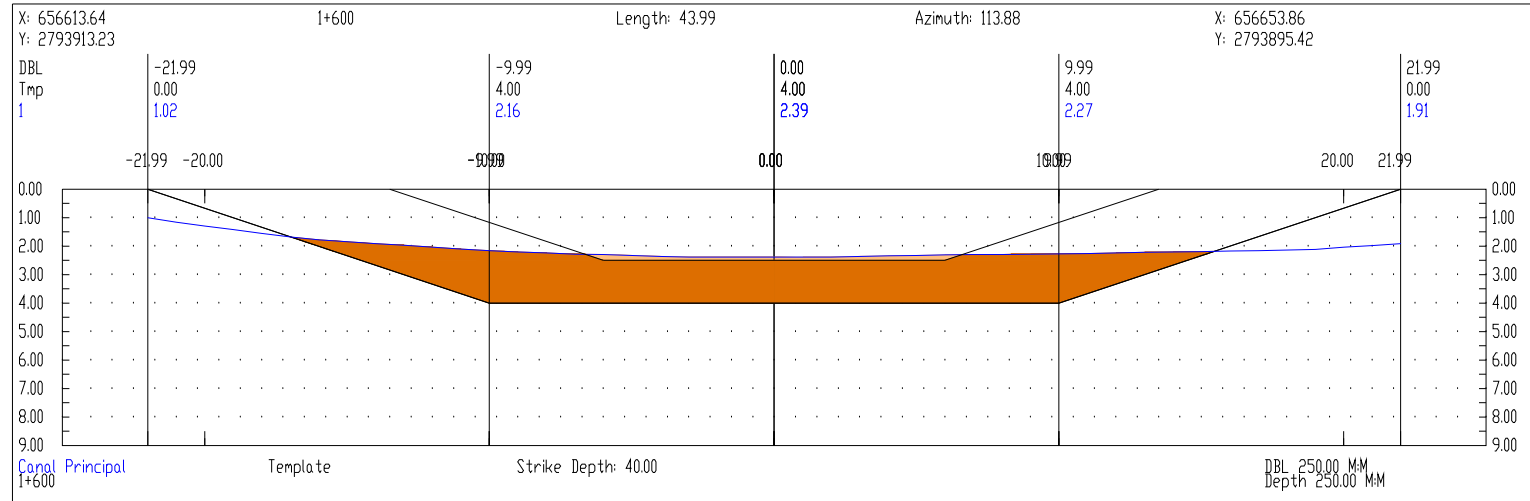
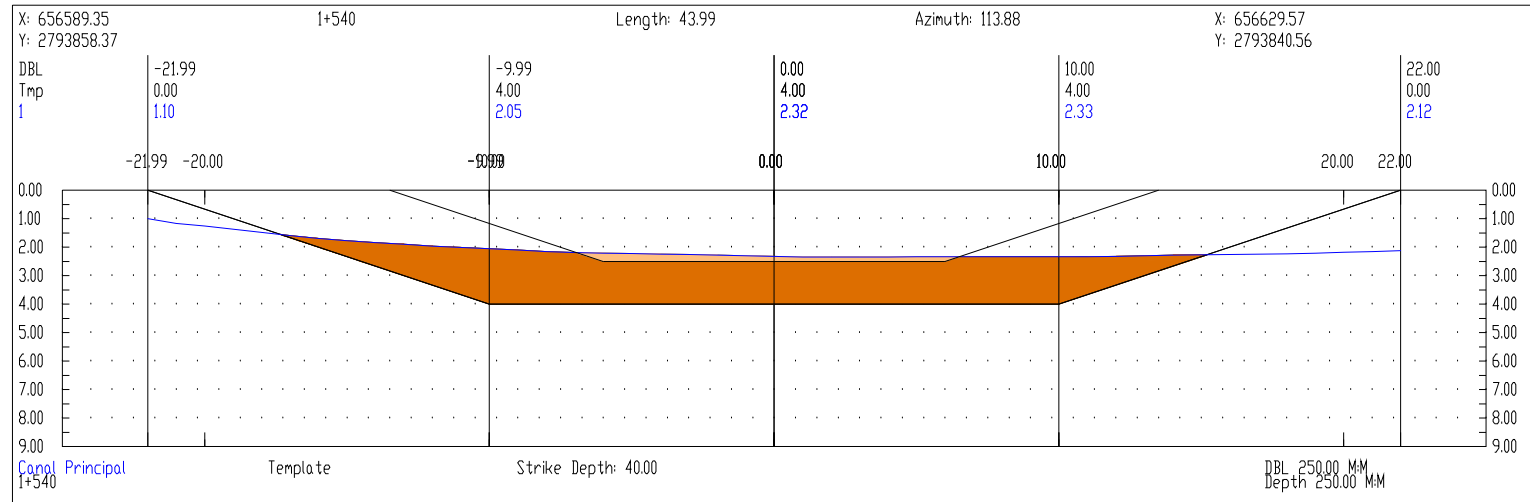
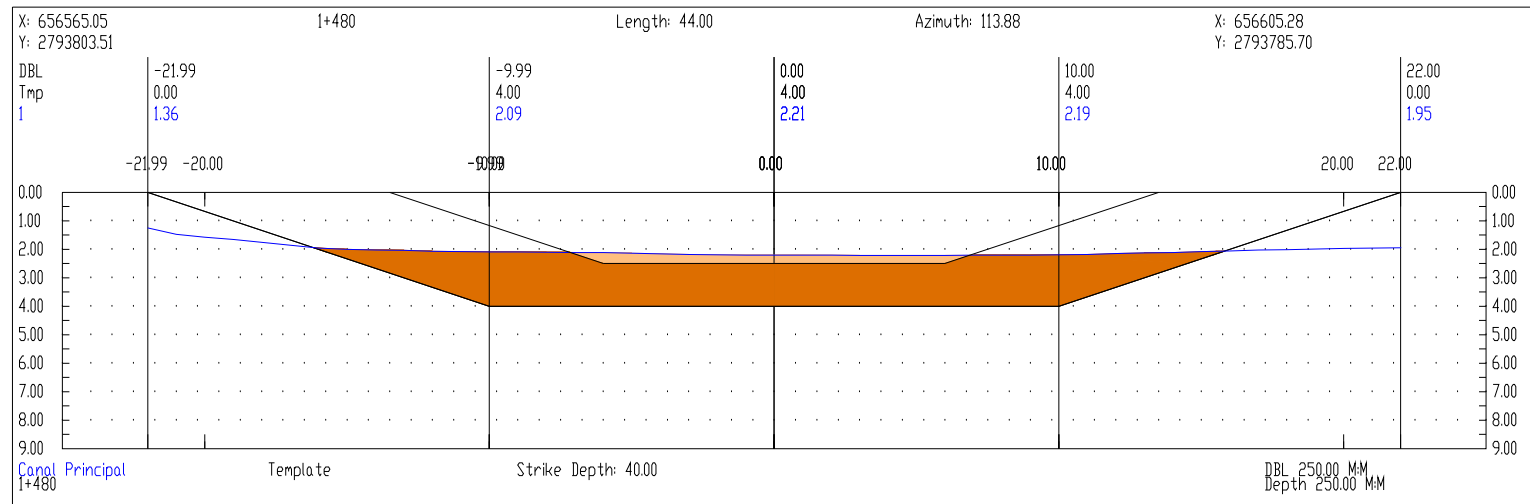
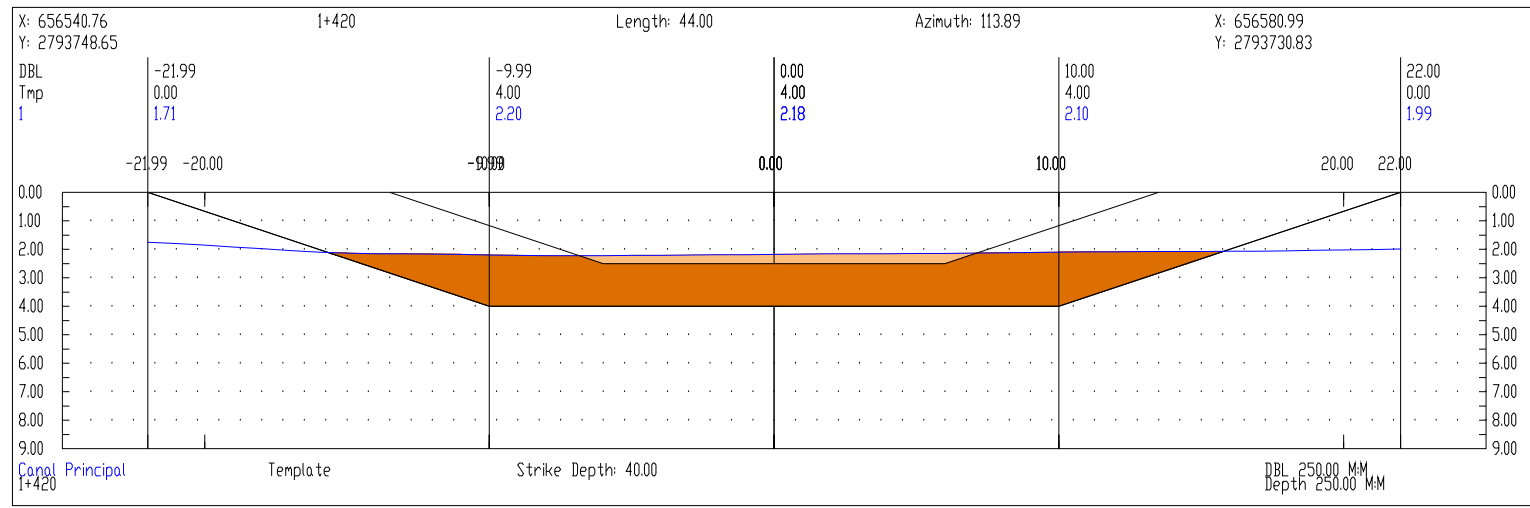
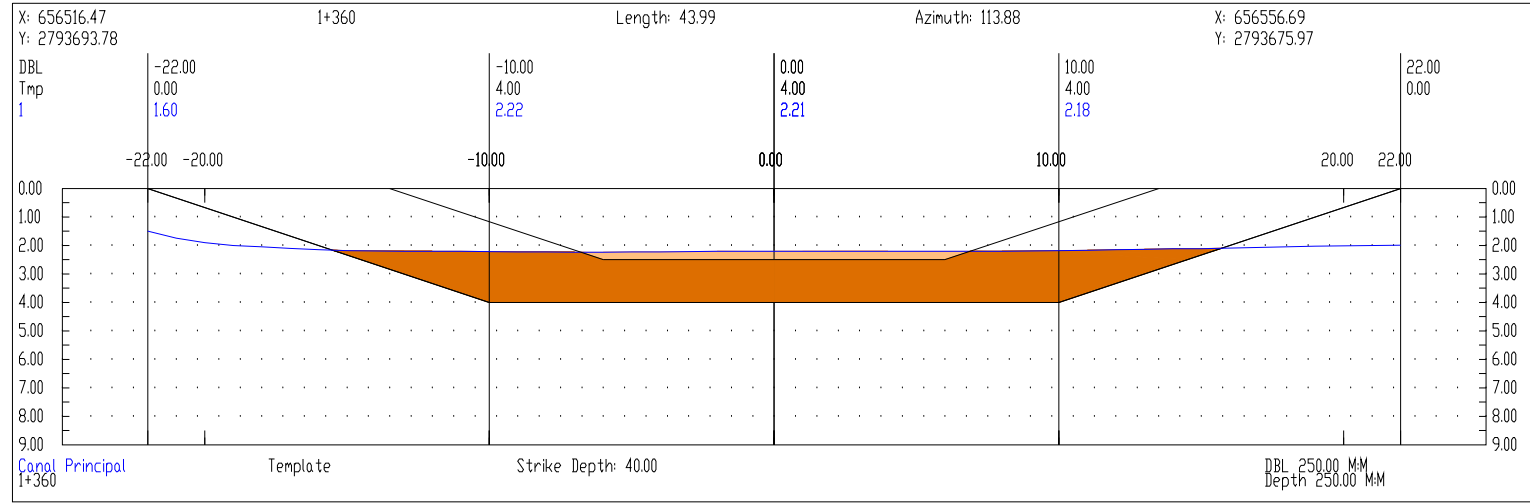
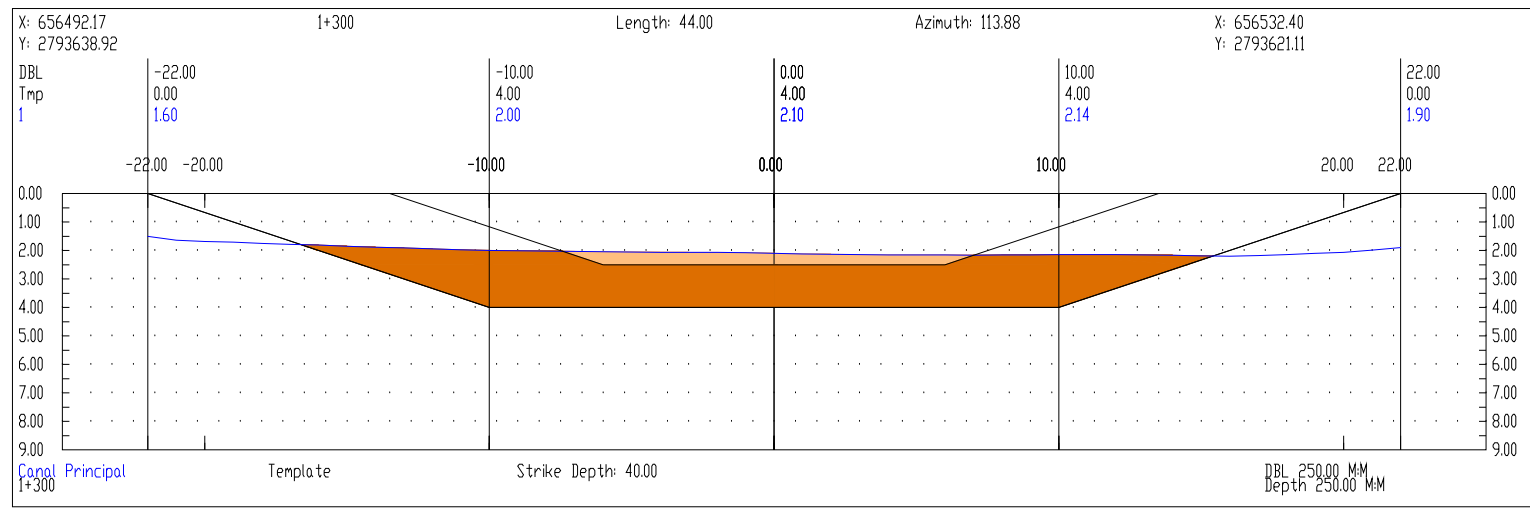
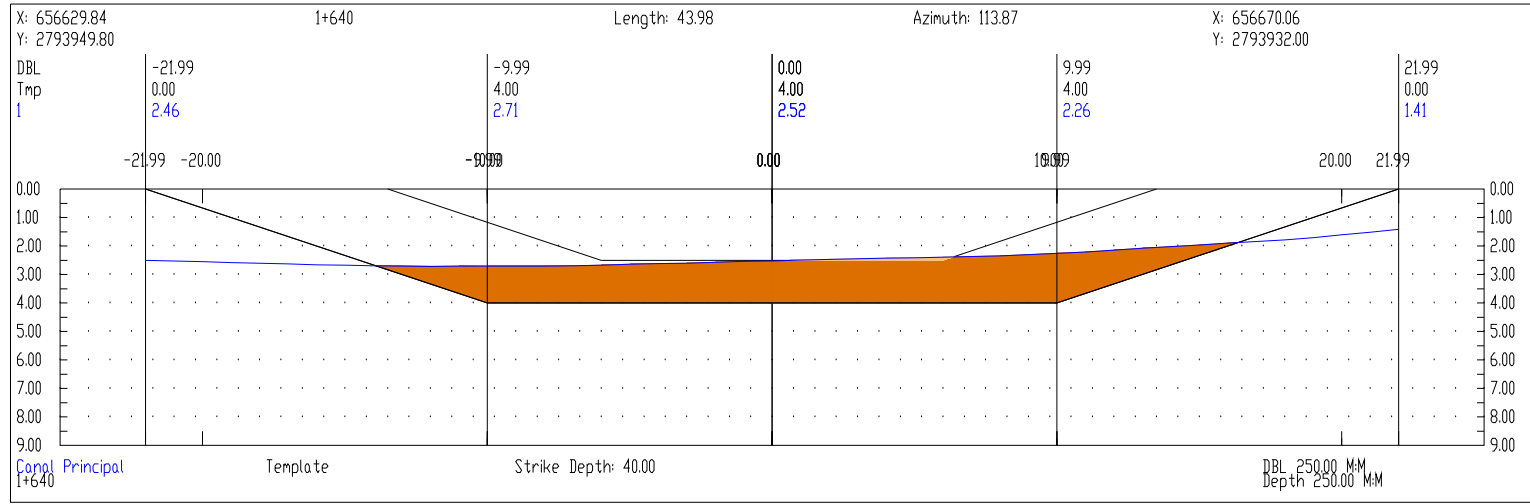
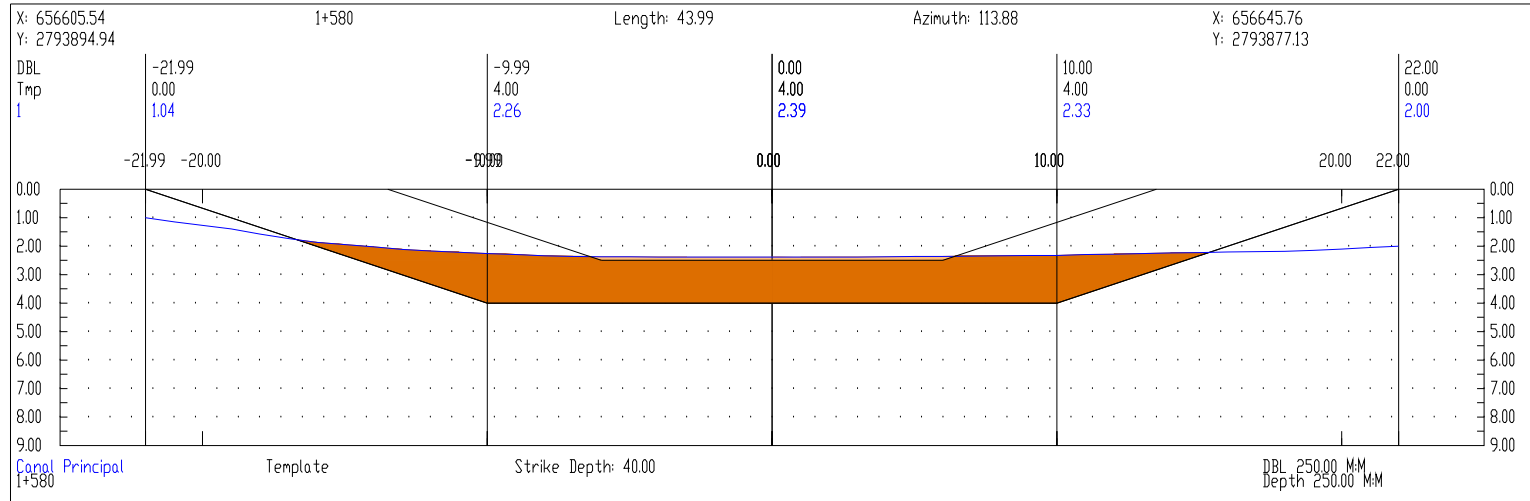
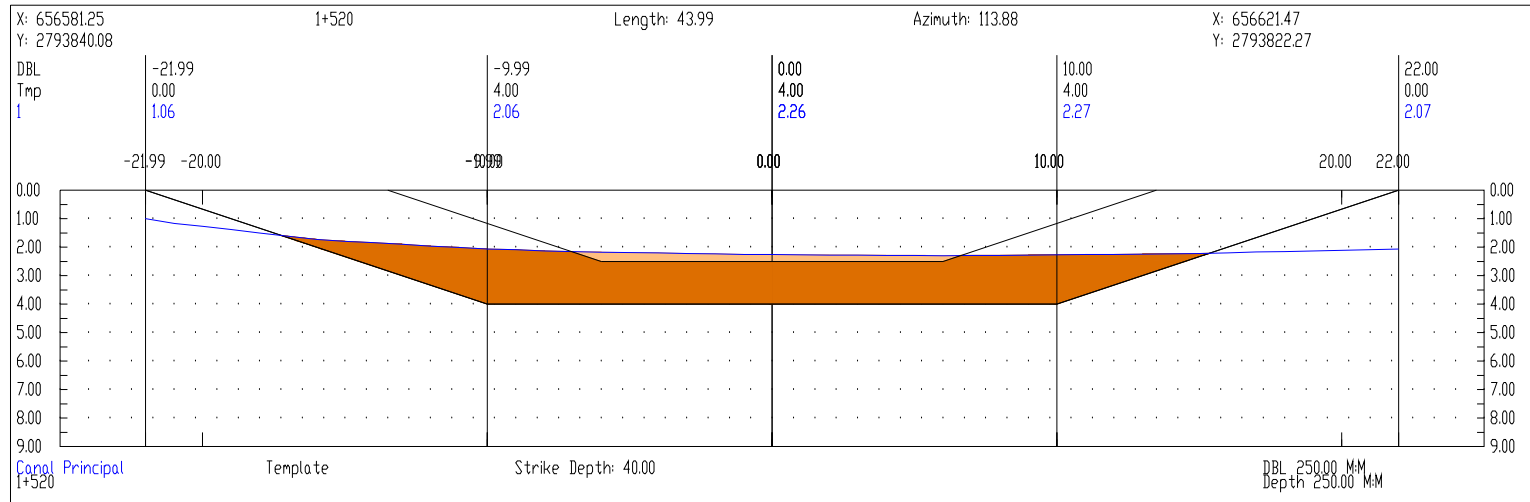
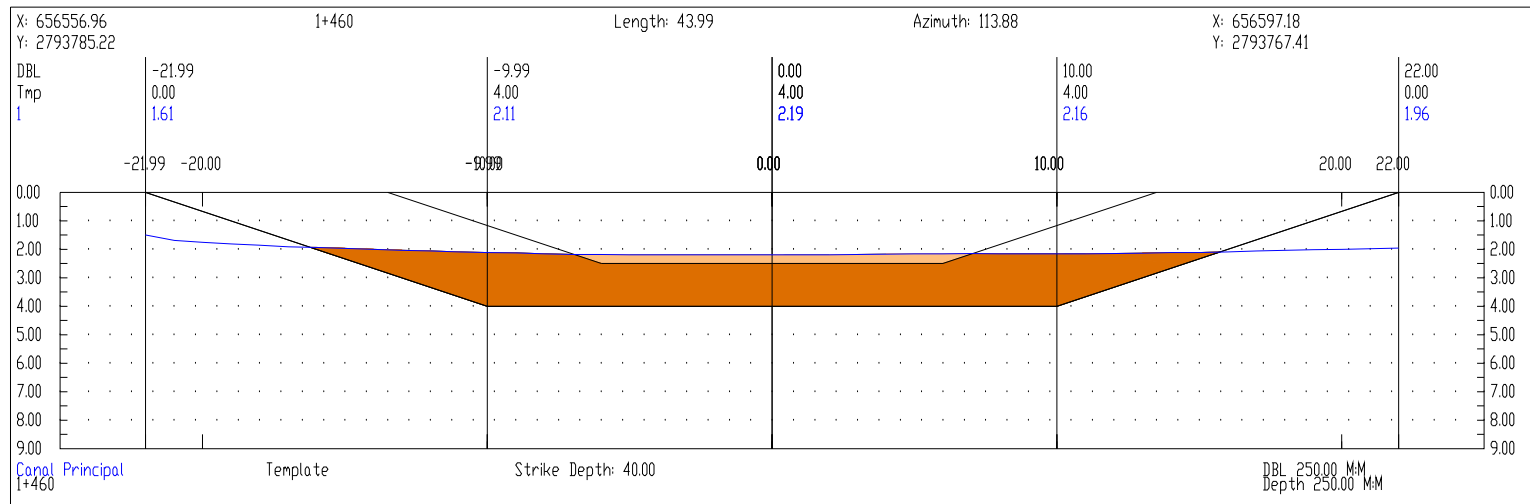
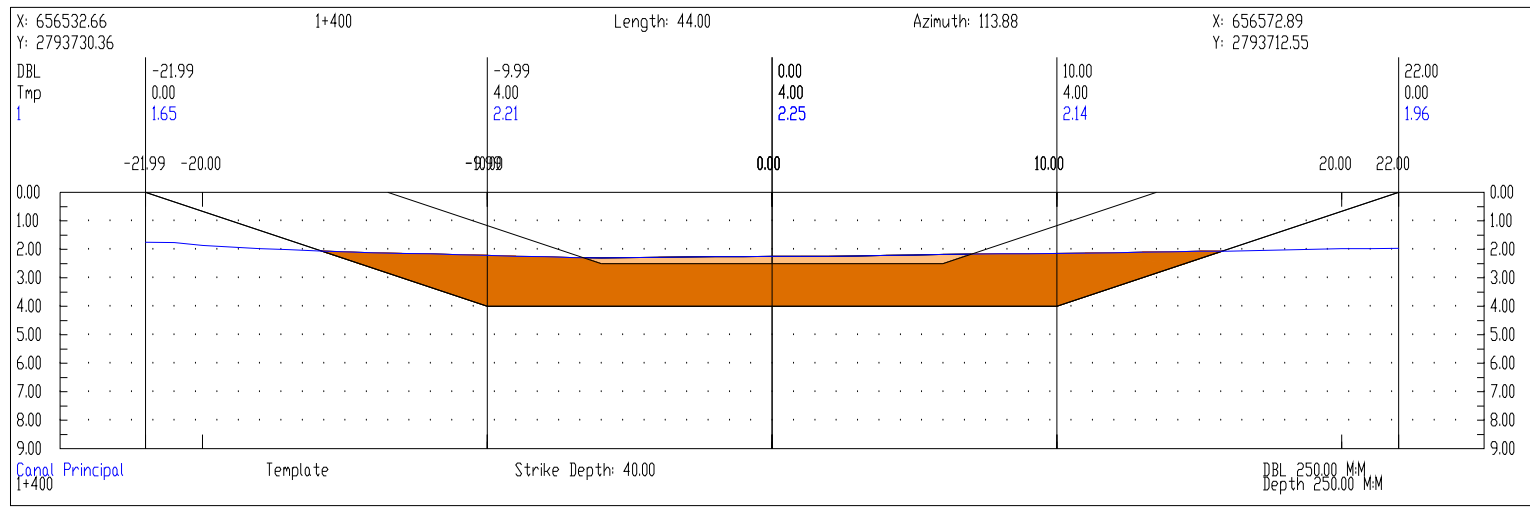
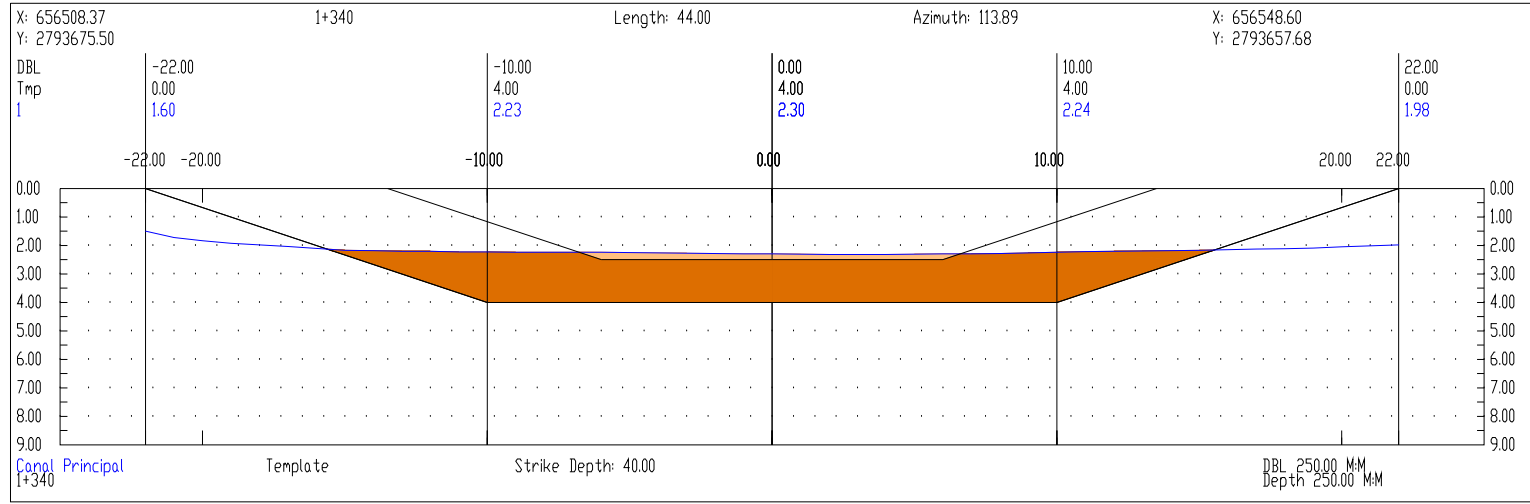
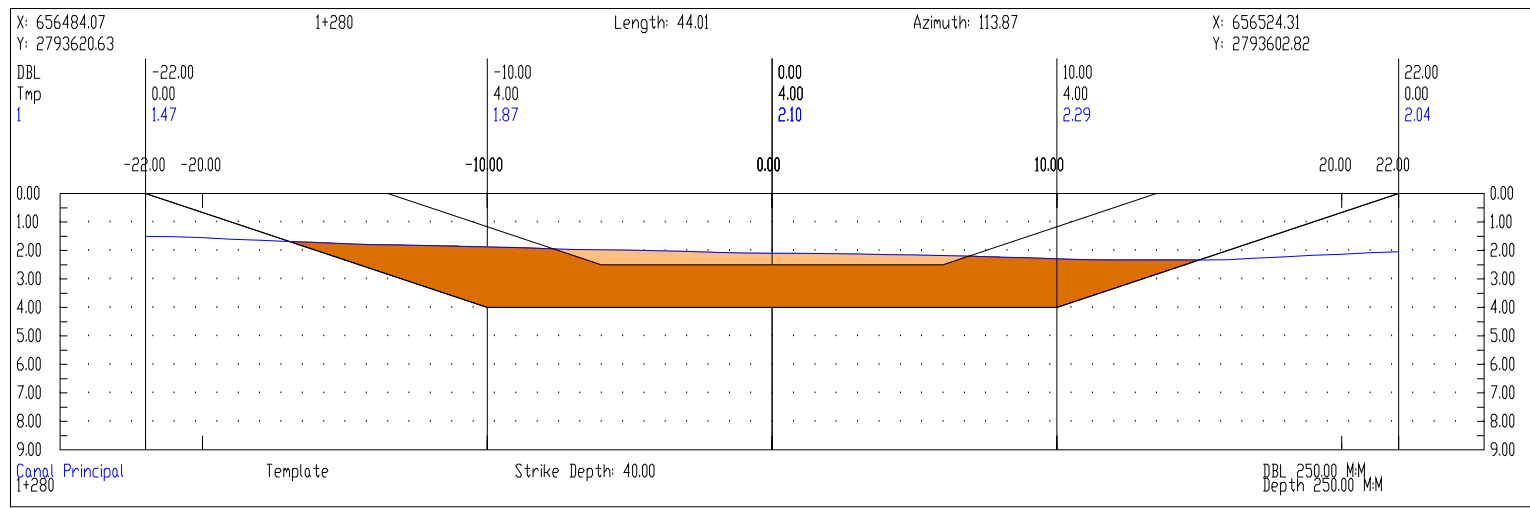
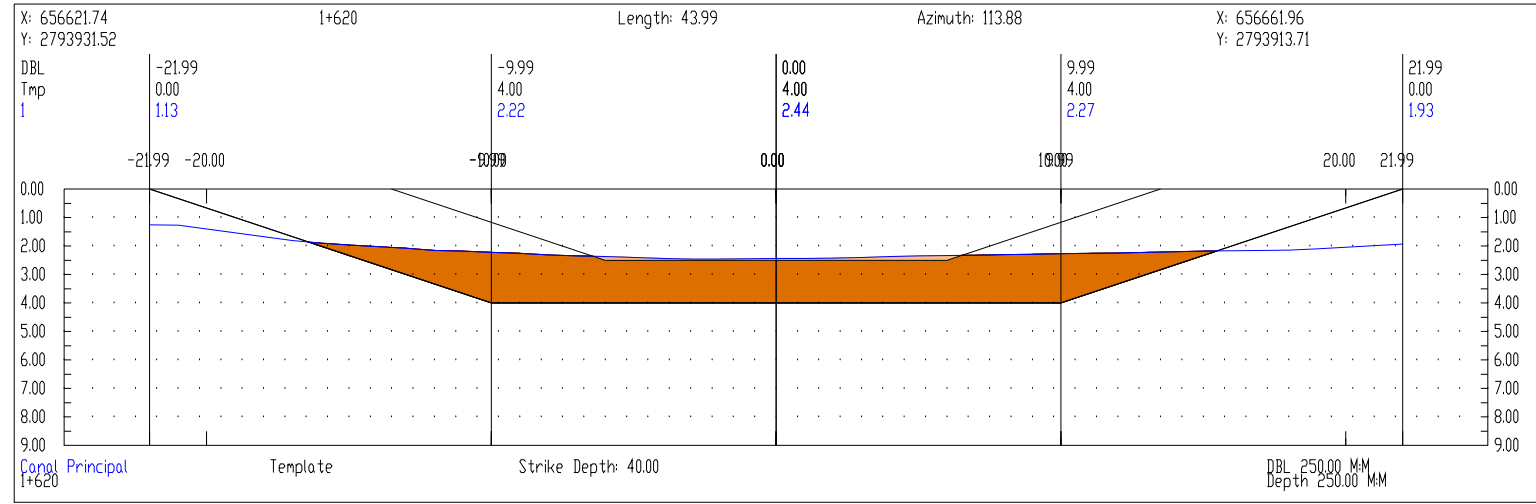
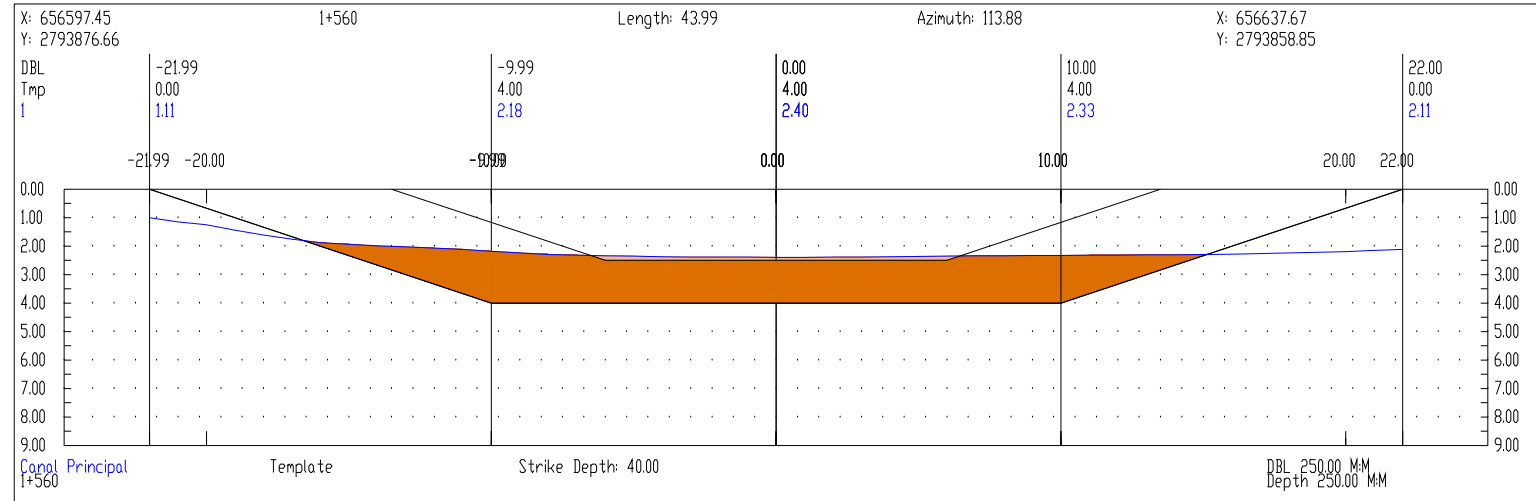
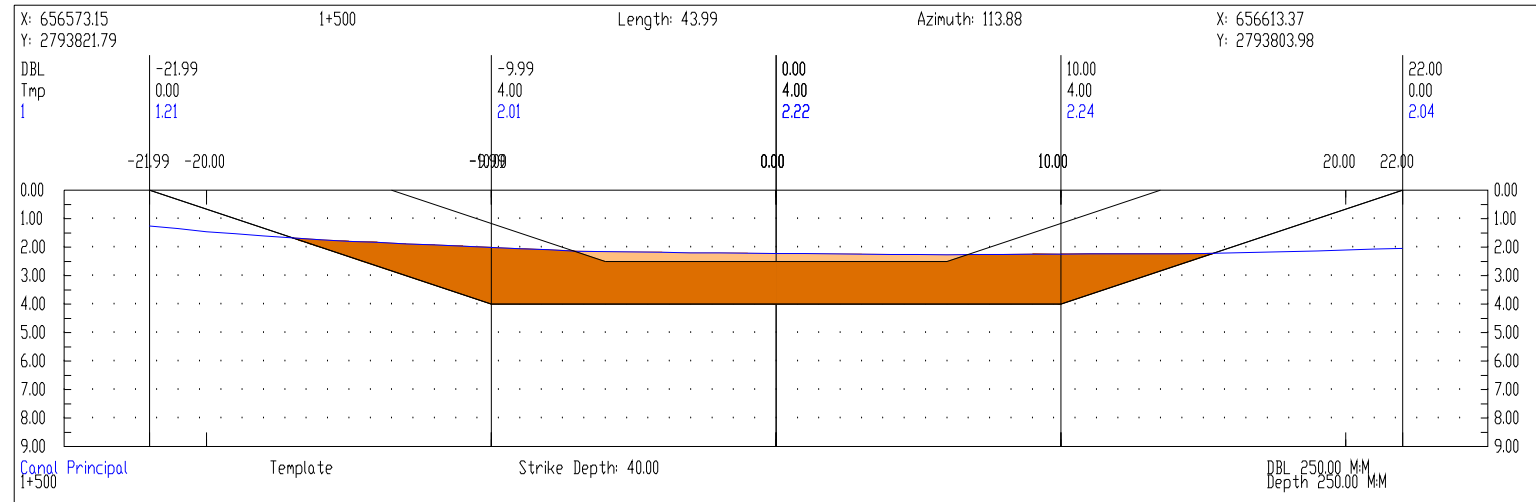
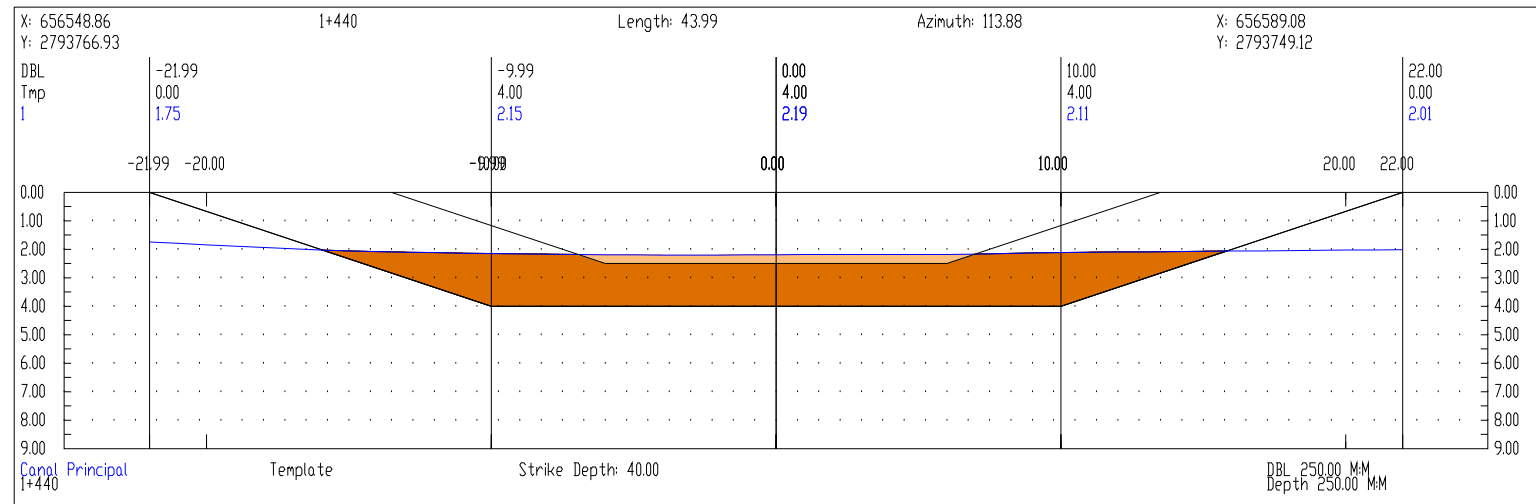
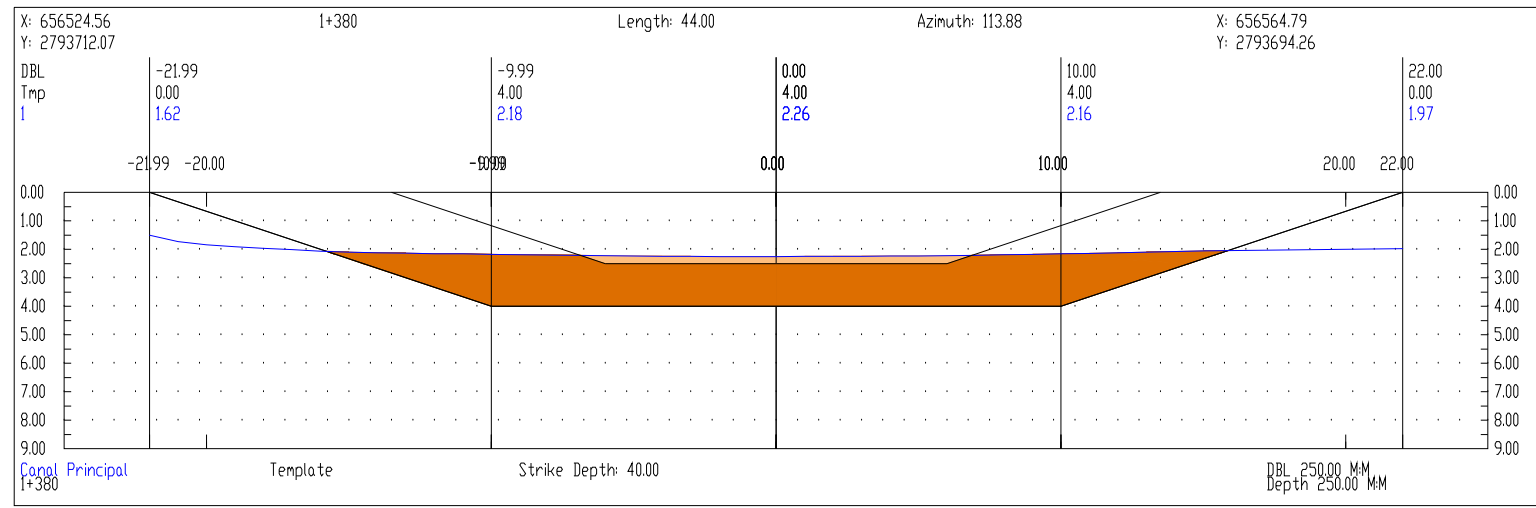
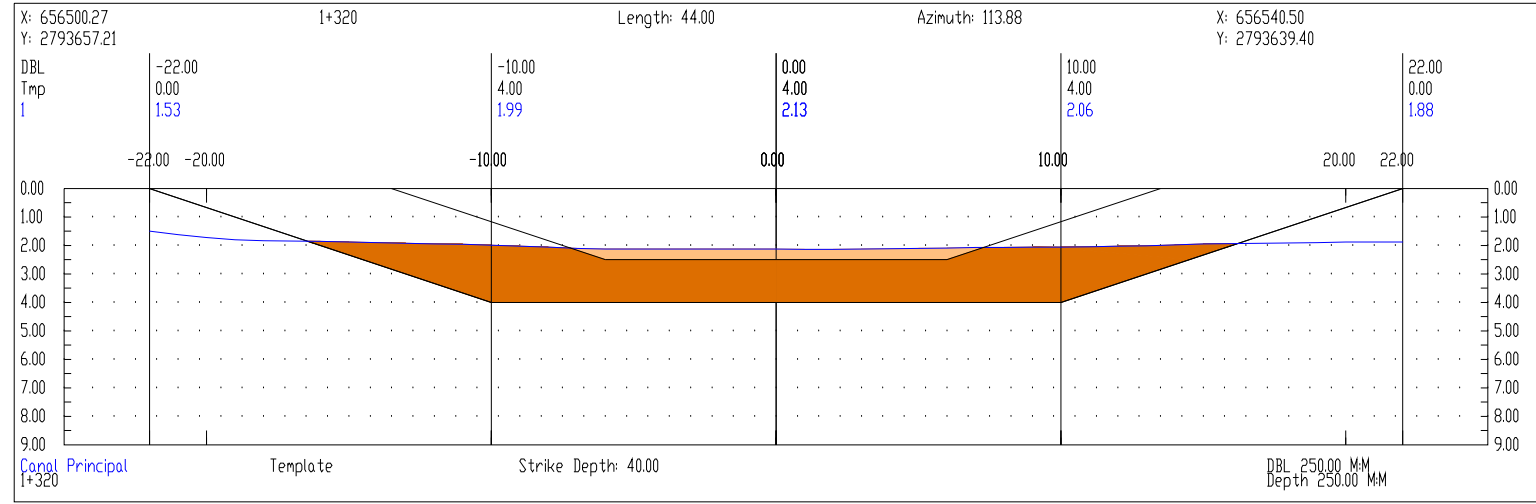
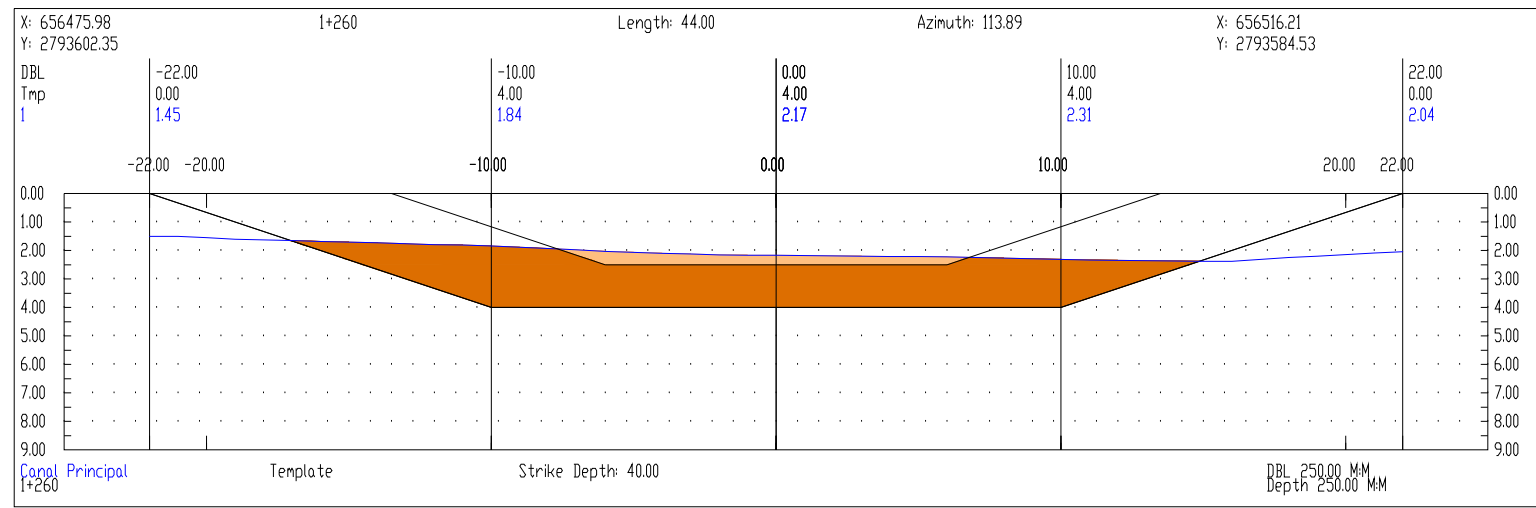


PROYECTO DE DRAGADO CANAL DE HIGUERILLAS

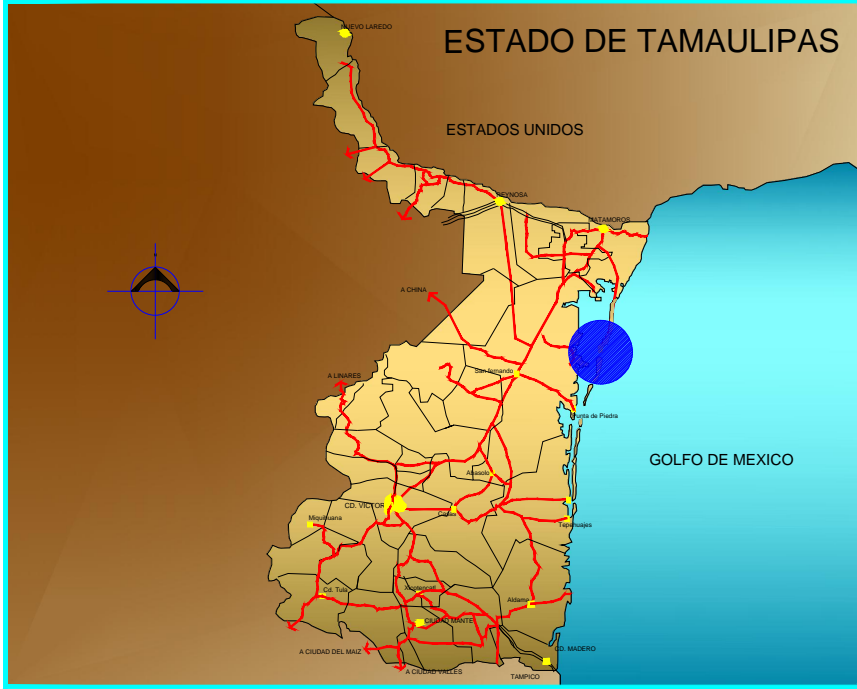
SECCIONES TRANSVERSALES

PUERTO DE MATAMOROS

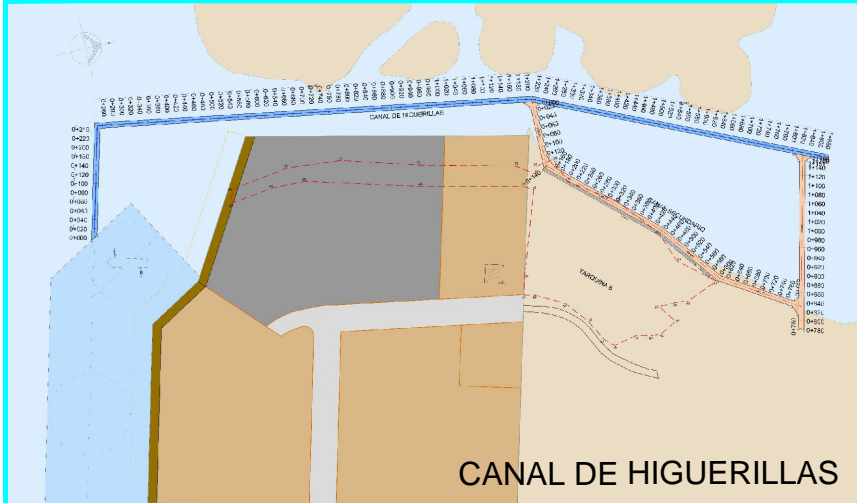
CANAL HIGUERILLAS ETAPA 2



LOCALIZACION NACIONAL



LOCALIZACION ESTATAL



CANAL DE HIGUERILLAS

LOCALIZACION PARTICULAR

- SECCIONES TRANSVERSALES ETAPA 1
- SECCIONES TRANSVERSALES ETAPA 2

SECCION TRANSVERSAL TIPO

NOTAS:

SISTEMA DE PROYECCION CARTOGRAFICA

EL NORTE MOSTRADO ES EL ASTRONOMICO

MARCO DE REFERENCIA: SISTEMA ITRF2008 EPOCA2010

ELIPSOIDE DE REFERENCIA: GRS80

PROYECCION CARTOGRAFICA: UTM

ZONA UTM: 14

NIVEL DE REFERENCIA: NIVEL DE BAJAMAR MEDIA (N.B.M.)



NOMBRE DEL CONTRATO

PROYECTO EJECUTIVO PARA EL DRAGADO PARA EMBARCACIONES PESQUERAS DEL CANAL DE HIGUERILLAS EN FRENTES DE AGUA DE LA TIERRA NORTE DEL PUERTO DE MATAMOROS

PROYECTO DE DRAGADO CANAL DE HIGUERILLAS

SECCIONES TRANSVERSALES

PUERTO DE MATAMOROS

ESCALA HORIZONTAL: ESCALA VERTICAL: TALUD:

1 : 250 1 : 250 3 : 1

FECHA DE ELABORACION: NUMERO DE PLANO:

JULIO 2017 PY-HIGUERILLAS-PDD-2015-20

APROBÓ:

ING. RICARDO CORREA CHAIREZ
DIRECTOR GENERAL

REVISÓ:

ING. JOSE ROGELIO ONTIVEROS ARREDONDO
GERENTE DE INGENIERIA